

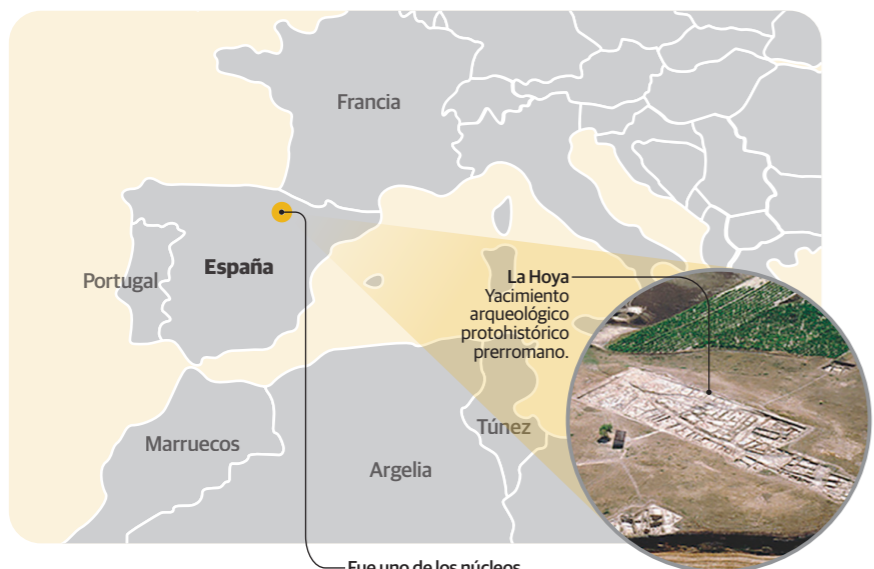
SE HA ESTUDIADO SÓLO 15 POR CIENTO DE LA SUPERFICIE

El misterio desvelado de La Hoya, una gran ciudad prehistórica

Gráficos C. Alejandro Sánchez, Roberto Alvarado y Luisa Ortega

UN ESTUDIO REALIZADO por investigadores españoles y británicos sobre el descubrimiento de restos humanos de los habitantes del yacimiento situado en Álava, España, arroja nueva luz sobre cómo fueron brutalmente asesinados. Durante las excavaciones que comenzaron desde 1973, arqueólogos estudiaron alrededor del 15% de La Hoya, y encontraron pruebas de una masacre, un ataque brutal que ocurrió entre el 350 y el 200 a.C., una batalla que dejó cuerpos abandonados en las calles mientras las casas eran incendiadas. Durante dichas excavaciones no se encontró ni una sola evidencia de que la gente regresara al poblado para enterrar a los muertos o para recoger sus pertenencias. La ciudad permanece congelada en el tiempo, con las víctimas tal y como quedaron tras el ataque. La destrucción del lugar que contaba con robustos muros defensivos sugiere que la fuerza atacante era grande y bien organizada, lo que revela que probablemente se llevaba a cabo una guerra a gran escala en esa zona de la península y en ese momento de la Edad del Hierro.


UBICACIÓN
El poblado neolítico y celtibero de La Hoya está ubicado a unos seiscientos metros de la villa de Laguardia.



Fue uno de los núcleos de población más importantes de la etnia celtibérica de los berones.

CAUSAS

La destrucción de un nodo regional de importancia económica y política y el asesinato, esclavitud o asimilación de sus habitantes, pudieron haber sido el detonante ya sea creando un vacío de poder o por consolidar la posición de una comunidad rival.



Masacre

El perfil demográfico y la naturaleza de las lesiones *perimortem* identificadas en el conjunto esquelético de La Hoya son consistentes con una masacre. La presencia de cantidades considerables de bienes, como artículos de riqueza, animales y cereales que fueron abandonados en lugar de ser saqueados, combinada con la incapacidad o la falta de voluntad de los supervivientes para regresar también lo confirman.



Otros conflictos

Este evento pudo haber tenido un gran impacto en la dinámica poblacional de la región, ya que La Hoya fue un importante centro social, económico y político a mediados del siglo IV y finales del III a.C., dada la ubicación del sitio en un área fronteriza natural, el ataque puede haber sido una consecuencia de luchas de poder y ambiciones territoriales entre los estados vecinos prerromanos.



Sociedades ibéricas de la Edad del Hierro

Las similitudes entre La Hoya y otras masacres en la península en los últimos siglos antes de Cristo, sugieren que estas sociedades eran plenamente capaces de recurrir a la violencia brutal para resolver disputas entre pequeñas organizaciones políticas en competencia.

LAS PRUEBAS

Sitios como La Hoya nos recuerdan que la guerra en el pasado, así como en el presente, afectó no sólo a los involucrados directamente, sino a comunidades enteras.



Hueso con brazaletes

A una de las víctimas le amputaron el brazo derecho, junto con todos sus brazaletes y este hecho confirma que la intención del ataque no fue para el robo sino sólo una simple masacre.



Daga

El arma recuperada del cementerio de Piñuelas demuestra que existía el combate cuerpo a cuerpo y que la gente que hizo esta masacre no testearon ni en recoger sus armas.



Teresa Fernández-Crespo

Doctora e investigadora de la Universidad de Oxford, realizó el estudio de los diferentes restos de los huesos encontrados en el sitio arqueológico de La Hoya.

EL HECHO

En el asentamiento los arqueólogos encontraron huesos quemados, al menos trece restos humanos completos y parciales, tanto en las calles como en el interior de las casas.

Cuando ocurrió la masacre la ciudad era bulliciosa y próspera, con calles pavimentadas, plazas públicas, bloques de viviendas y una muralla defensiva de mampostería.

6 Mil doscientos treinta metros son los que se han excavado del total de la superficie

Muro defensivo
Fue reforzado de mampostería que se levantó durante la Edad del Hierro I, y se trasladaron las viviendas previamente adosadas al muro y se reorganizaron en bloques rectilíneos.

Contusiones en la cabeza
Un hombre sufrió múltiples ataques frontales, lo que sugiere que estaba enfrentando a su atacante.



Las viviendas
Fueron construidas sobre zapatas de mampostería con paredes de madera y adobe rematadas con una capa de yeso de arcilla o estuco de colores.

Los caminos
Con el tiempo, las calles se ensancharon a 5,5 metros, provistos de aceras pavimentadas y pasos de piedra para peatones.



Sin cabeza
Un individuo fue decapitado pero su cráneo no fue recuperado, y pudo haber sido tomado como trofeo.



De espaldas
Otro adulto fue apuñalado con algún arma por la espalda.



Cadáveres

Los restos articulados y desarticulados de un mínimo de 13 individuos fueron encontrados en las calles y pisos de viviendas de la capa A3, sector I. Están formados por nueve adultos de ambos sexos, dos adolescentes, un niño de alrededor de tres años y un bebé de seis meses.



Una pareja

También encontraron a un par de personas a la que les habían cortado los brazos.

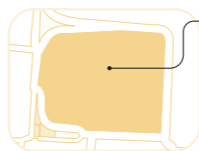
1,500 Personas se estima que habitaron la ciudad en su máximo apogeo

COMPARATIVO

Entre la Plaza de la Constitución de la CDMX y el sitio en el que aproximadamente el 15% de su extensión ha aportado información sobre la evolución de esta comunidad, sus formas de vida y creencias.

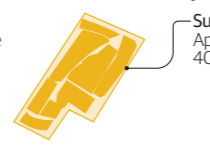
Plaza de la Constitución

Superficie Aproximadamente 46,800 m²



Yacimiento La Hoya

Superficie Aproximadamente 40,000 m²



HISTORIA DEL SITIO
Fue un importante asentamiento de la época para el desarrollo comercial y del territorio.

Momento del hallazgo
El poblado La Hoya, de la Edad del Hierro fue descubierto en 1935 por un vecino de la ciudad de Laguardia, España.

Primeras excavaciones
Se realizaron durante los años 50 y no se dio seguimiento hasta principios de los años 70.

Restos encontrados
Fueron descubiertos en excavaciones de los niveles más antiguos que indican que hubo un asentamiento del siglo XV a. C.

Continuidad
Sólo alrededor de un 15% del yacimiento fue excavado desde 1973 hasta principios de la década de 1990.

Habitantes
La Hoya fue ocupada por los berones (un pueblo celtibero prerromano) desde el siglo XV a. C. hasta el siglo III a. C.

Apogeo
En su etapa de máximo esplendor, el asentamiento acogió aproximadamente a unas 1,500 personas.

Área del asentamiento
Es un área rectangular en cuyo centro hay un bloque de viviendas, con forma de proa, alrededor de dos patios centrales que están bordeados por calles en sus tres lados.

Museo
Se encuentra adjunto al yacimiento donde se resguardan objetos como diversas piezas cerámicas, armas celtiberas y broches del último periodo e incluso pesas que indican la importancia de este asentamiento como centro comercial.

Nuevos descubrimientos
El nuevo estudio pretende arrojar luz sobre lo que pasó en La Hoya, donde se encontraron restos de una masacre en el poblado a mediados del siglo IV a. C.